

ANEXO II: Planos Proyecto de ejecución



LEYENDA

LÍNEA SUBTERRÁNEA A 132KV A REFORMAR

LÍNEA AÉREA A 132KV A REFORMAR

APOYO EXISTENTE

APOYO A REFORZAR

MTN25 cedido por © Instituto Geográfico Nacional de España

SISTEMAS DE COORDENADAS UTM ETRS89 - HUSO 30

REV.

Fecha

Dibujado

Preparado

Revisado

Aprobado

Motivo. Estado de la revisión

Contratista :
im3

Clasificación:

Tipo :
PROYECTO

Autor :

Fichero :
1086389-01-0 3-2038-05-00-22-0001

Nº :
1.086.389

Emisión inicial: 15/11/2024

Propietario :
i-DE
grupo IBERDROLA

Reemplaza :

Hoja: 1

Sigue: -

Rev :
0

DIN A2

L.E. A 132 KV (DC) AÉREA - SUBTERRÁNEA

ENTRE S.T. ORTUELLA - S.T. ABANTO

GENERALES

PLANO DE SITUACIÓN

ENTRE ST. ORTUELLA y ST. ABANTO

3-2038-5-00-22-0001

Reemplaza :

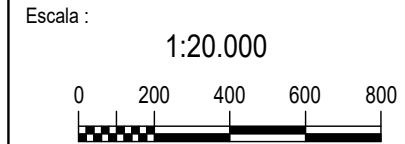
Hoja: 1

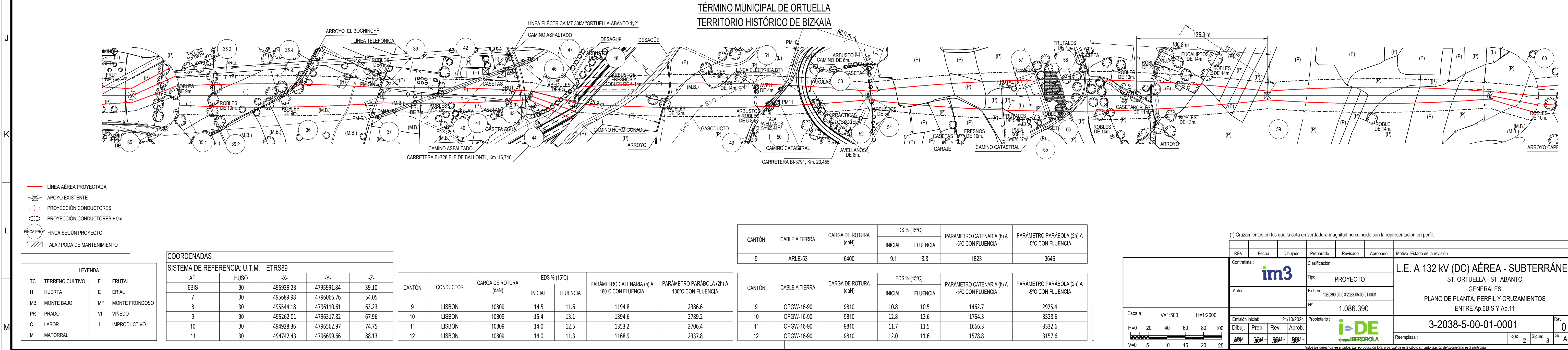
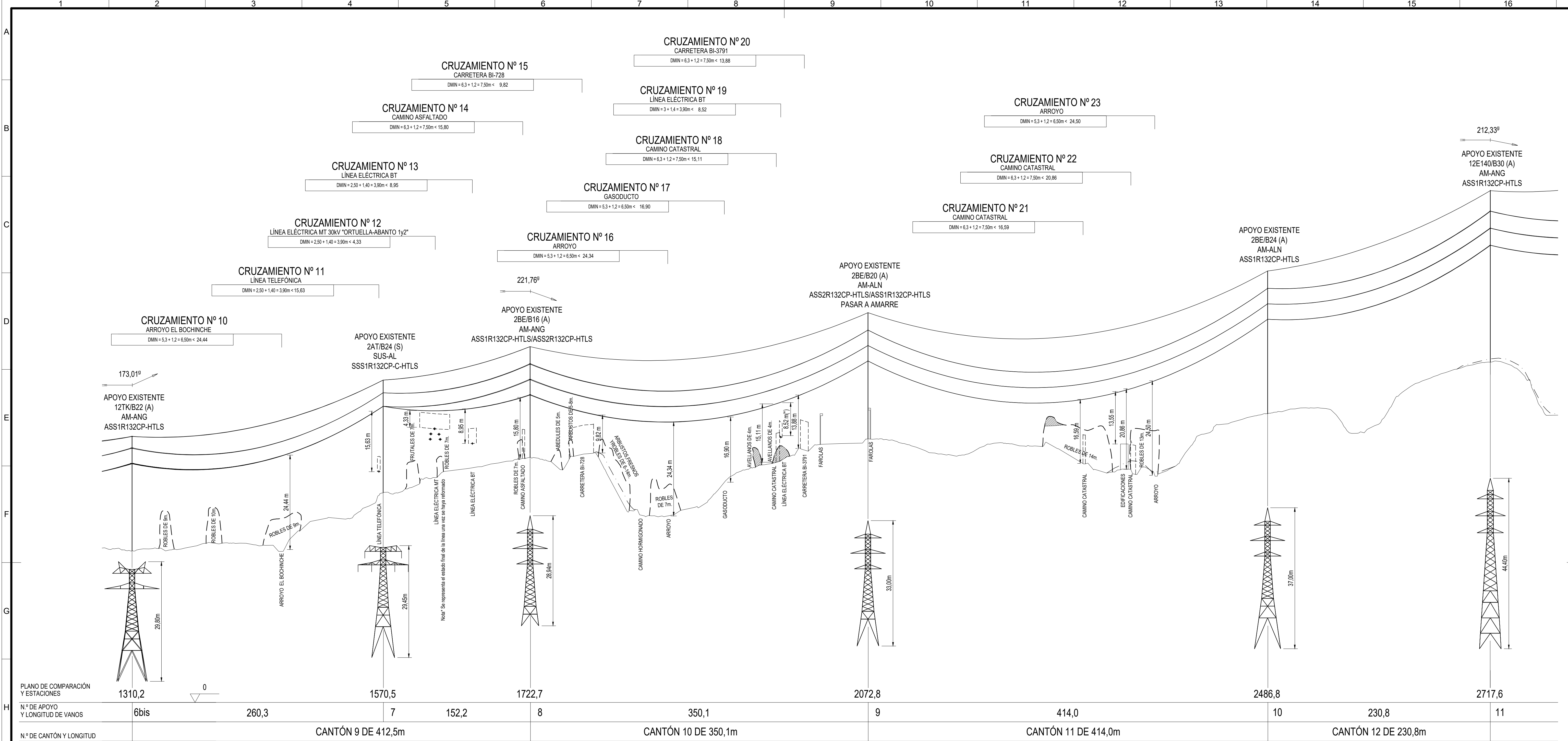
Sigue: -

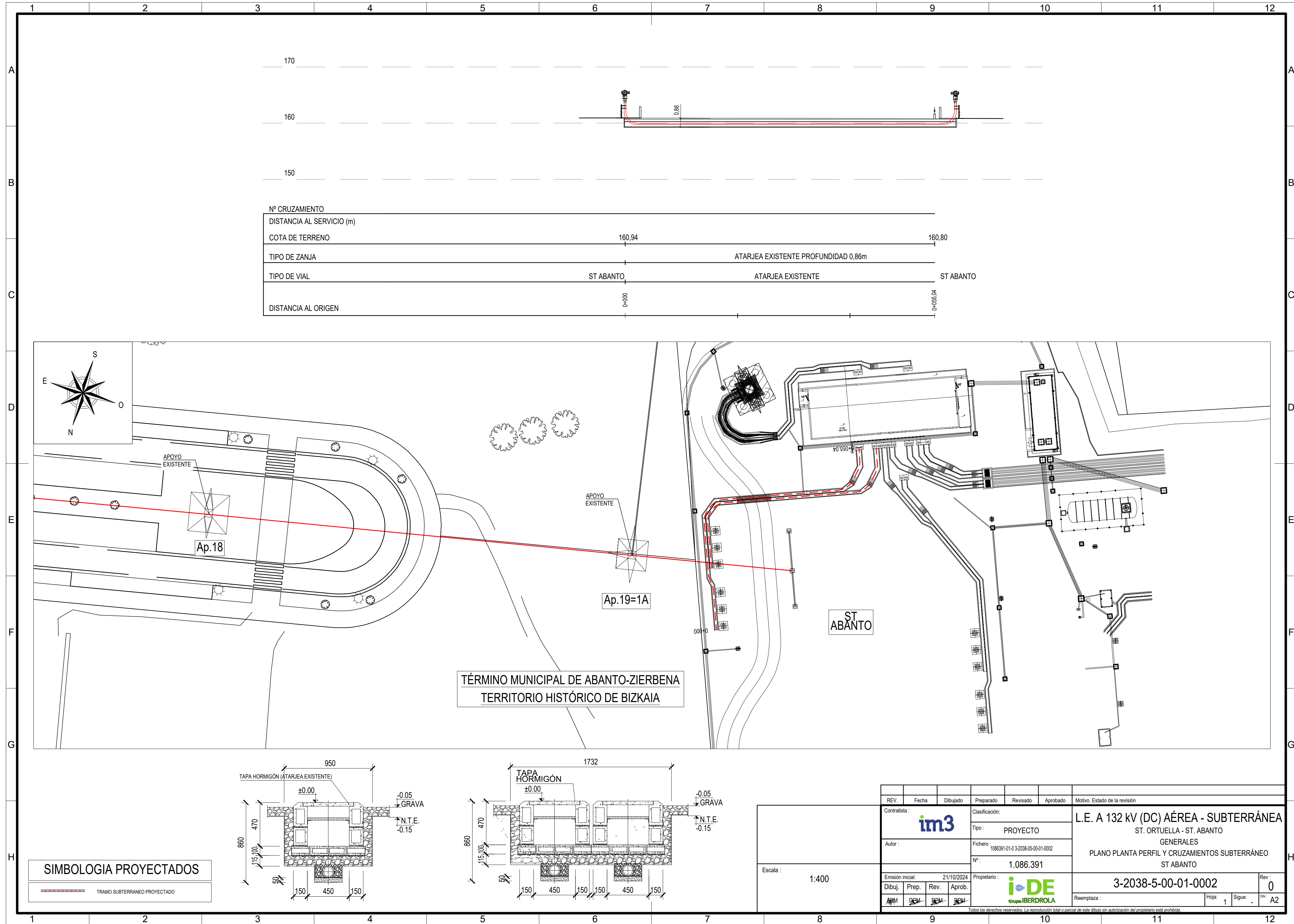
Rev :
0

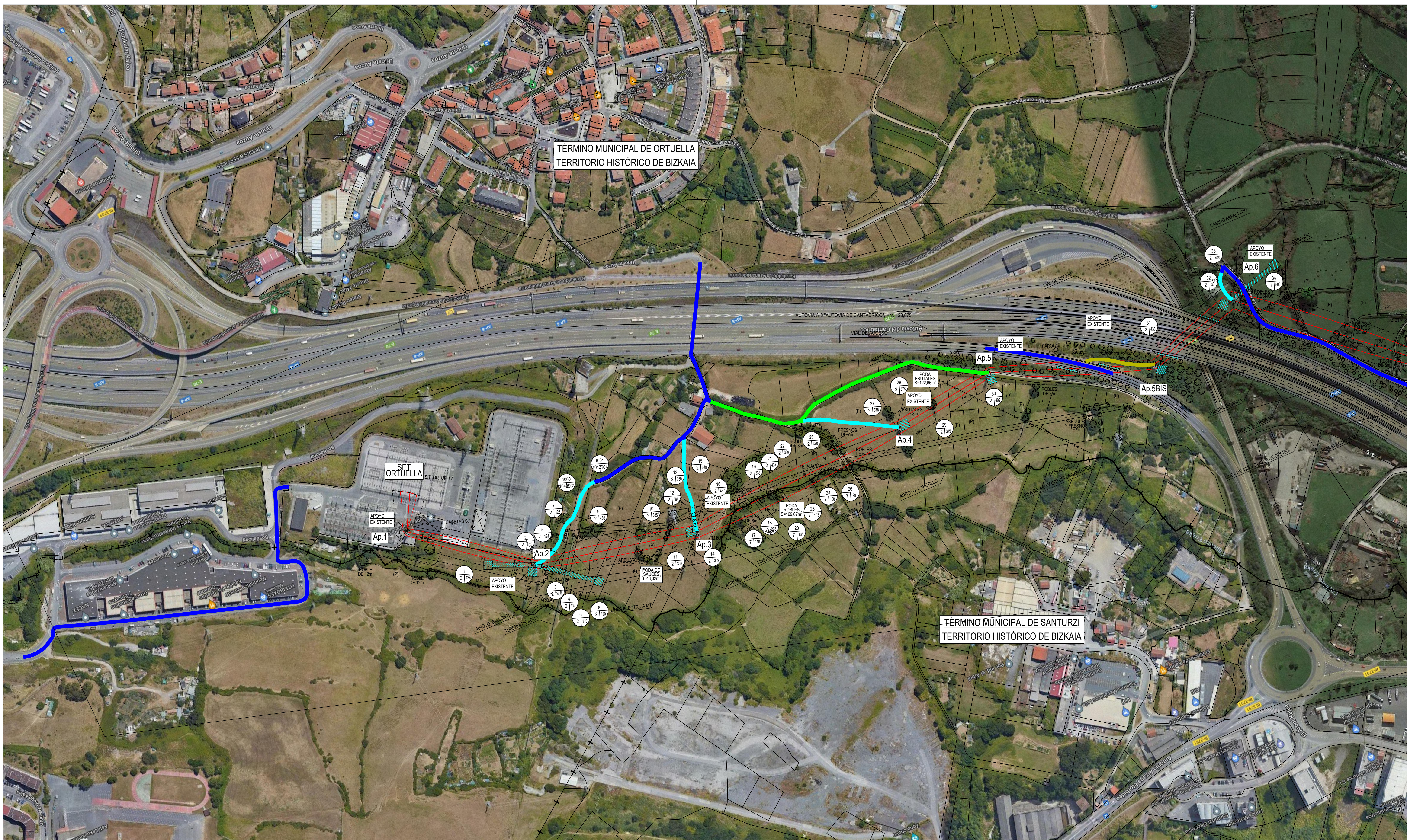
DIN A2

Todos los derechos reservados. La reproducción total o parcial de este dibujo sin autorización del propietario está prohibida.










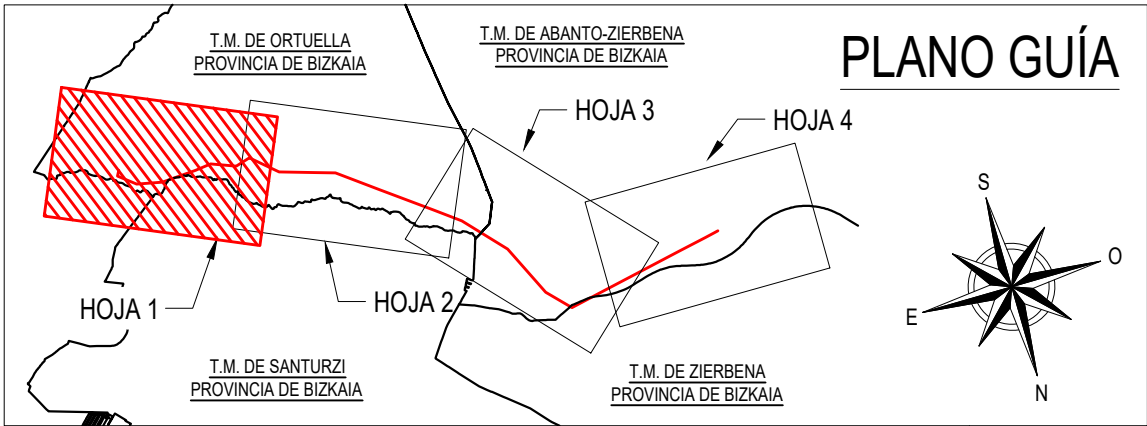






TIPOLOGÍA DE CAMINO (PÚBLICO O PRIVADO)	LEYENDA	DESCRIPCIÓN
CAMINO PÚBLICO		EXISTENTE, ASFALTADO Y EN BUENAS CONDICIONES
		EXISTENTE, DE TIERRA O GRAVA Y EN BUENAS CONDICIONES
		EXISTENTE, DE TIERRA O GRAVA A ACONDICIONAR. AFECCIÓN A PARCELAS COLINDANTES. CON MOVIMIENTO DE TIERRAS.
CAMINO PRIVADO		EXISTENTE Y UTILIZABLE. CAMINO O RODERA.
		NUOVO A REALIZAR. AFECCIÓN A LAS PARCELAS DONDE SE CREA EL ACCESO. CON MOVIMIENTO DE TIERRAS.
		NUOVO MEDIANTE RODERA. LEVE AFECCIÓN A LAS PARCELAS DONDE SE CREA EL ACCESO. SIN MOVIMIENTO DE TIERRAS.
CAMINO PÚBLICO O PRIVADO		CORTADO POR CANDADO O PUERTA.

LEYENDA	
	LÍNEA AÉREA PROYECTADA
	PROYECCIÓN CONDUCTORES
	PROYECCIÓN CONDUCTORES + 9m
	FINCA SEGÚN PROYECTO
	TALA / PODA DE MANTENIMIENTO
	OCCUPACIÓN PERMANENTE
	OCCUPACIÓN TEMPORAL



COORDENADAS SISTEMA DE REFERENCIA: U.T.M. ETR89				
AP.	HUSO	-X-	-Y-	-Z-
SET ORTUELLA	30	497070.07	4795661.66	20.21
1	30	497090.98	4795701.05	20.17
2	30	496970.99	4795794.41	20.40
3	30	496787.10	4795832.41	29.84
4	30	496528.59	4795815.15	23.36
5	30	496409.42	4795798.53	28.73
5bis	30	496232.53	4795865.12	35.95
6	30	496122.27	4795832.75	46.44

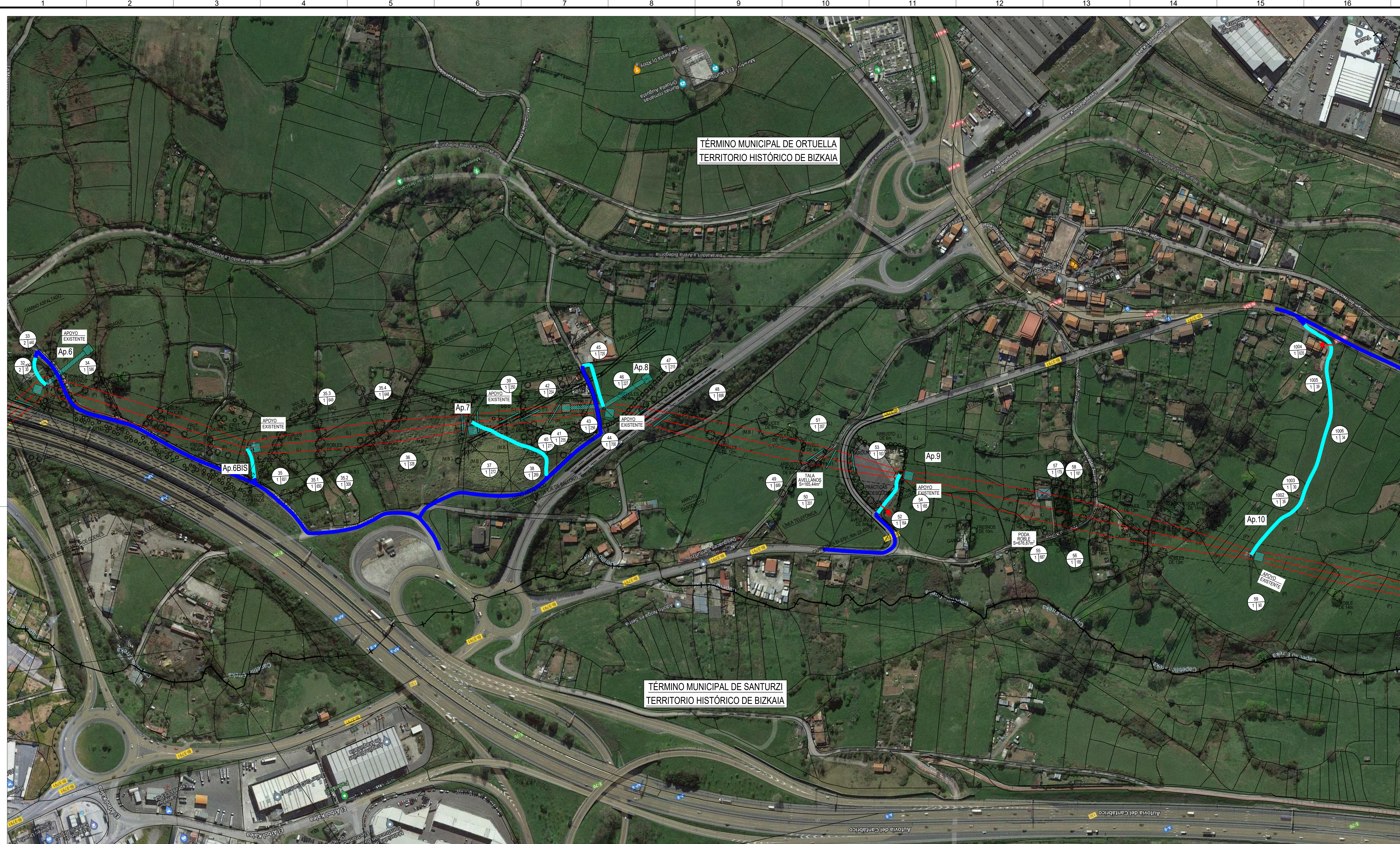
La representación de las ocupaciones temporales es aproximada, contemplándose la superficie prevista en la relación de Bienes y Derechos Afectados. La ocupación temporal durante los trabajos de ejecución se adecuará a las condiciones climatológicas, necesidades constructivas y/o de los propietarios afectados para minimizar los daños a sus terrenos como cultivos, caminos privados, etc.








REV.	Fecha	Dibujado	Preparado	Revisado	Aprobado	Motivo. Estado de la revisión
Contratista:						
im3						
Autor:						
Emisión inicial:	21/10/2024					
Dibuj.	Prep.	Rev.	Aprob.			

Escala : 1:2000








0 20 40 60 80 100

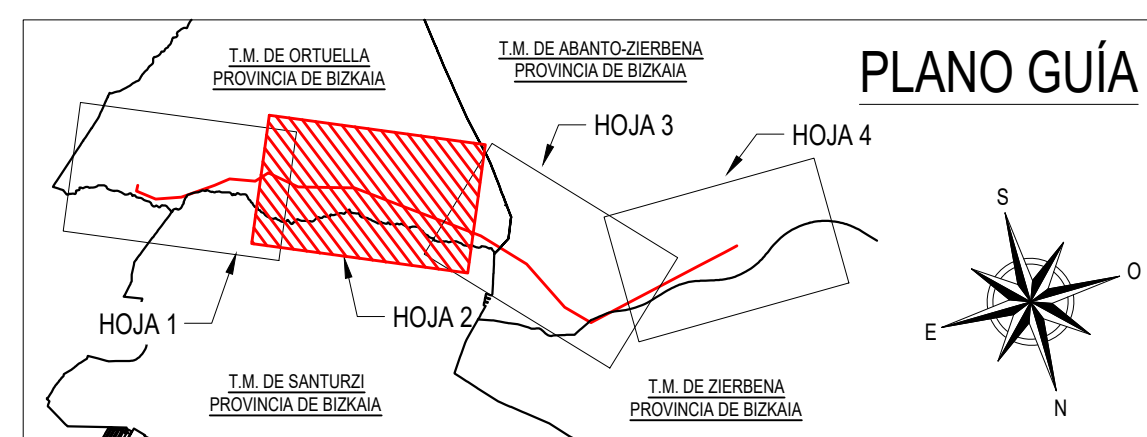
Contratista:	im3	Proyecto	1.086.392	L.E. A 132 kV (DC) AÉREA - SUBTERRÁNEA
Autor:				ST. ORTUELLA - ST. ABANTO
Emisión inicial:	21/10/2024			GENERALES
Dibuj.	Prep.	Rev.	Aprob.	PLANO CATASTRAL
				ENTRE SET ORTUELLA - Ap.6
				3-2038-5-00-32-0001
				Reemplaza:
				Hoja 1 Sig: 2 A1



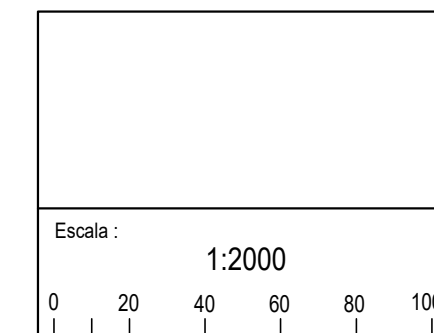
TIPOLOGÍA DE CAMINO (PÚBLICO O PRIVADO)	LEYENDA	DESCRIPCIÓN
CAMINO PÚBLICO		EXISTENTE, ASFALTADO Y EN BUENAS CONDICIONES
		EXISTENTE, DE TIERRA O GRAVA Y EN BUENAS CONDICIONES
		EXISTENTE, DE TIERRA O GRAVA A ACONDICIONAR. AFECCIÓN A PARCELAS COLINDANTES. CON MOVIMIENTO DE TIERRAS.
CAMINO PRIVADO		EXISTENTE Y UTILIZABLE. CAMINO O RODERA.
		NUOVO A REALIZAR. AFECCIÓN A LAS PARCELAS DONDE SE CREA EL ACCESO. CON MOVIMIENTO DE TIERRAS.
		NUOVO MEDIANTE RODERA. LEVE AFECCIÓN A LAS PARCELAS DONDE SE CREA EL ACCESO. SIN MOVIMIENTO DE TIERRAS.
CAMINO PÚBLICO O PRIVADO		CORTADO POR CANDADO O PUERTA.

LEYENDA

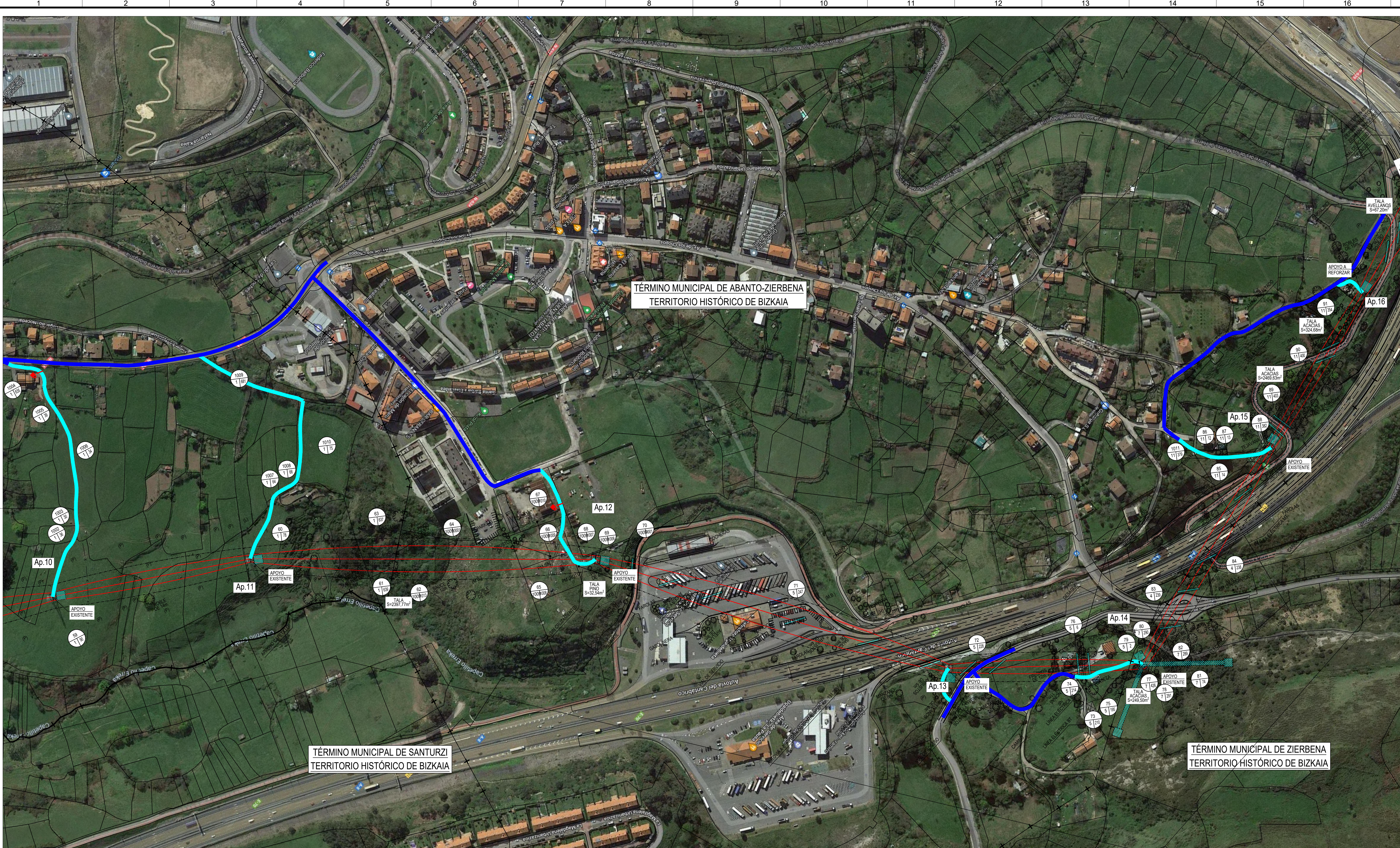
-  LÍNEA AÉREA PROYECTADA
-  PROYECCIÓN CONDUCTORES
-  PROYECCIÓN CONDUCTORES + 9m
-  FINCA SEGÚN PROYECTO
-  TALA / PODA DE MANTENIMIENTO
-  OCUPACIÓN PERMANENTE
-  OCUPACIÓN TEMPORAL










COORDENADAS				
SISTEMA DE REFERENCIA: U.T.M. ETR89				
AP.	HUSO	-X-	-Y-	-Z-
6	30	496122.27	4795832.75	46.44
6bis	30	495939.23	4795991.84	39.10
7	30	495689.98	4796066.76	54.05
8	30	495544.18	4796110.61	63.23
9	30	495262.01	4796317.82	67.96
10	30	494928.36	4795652.97	74.75

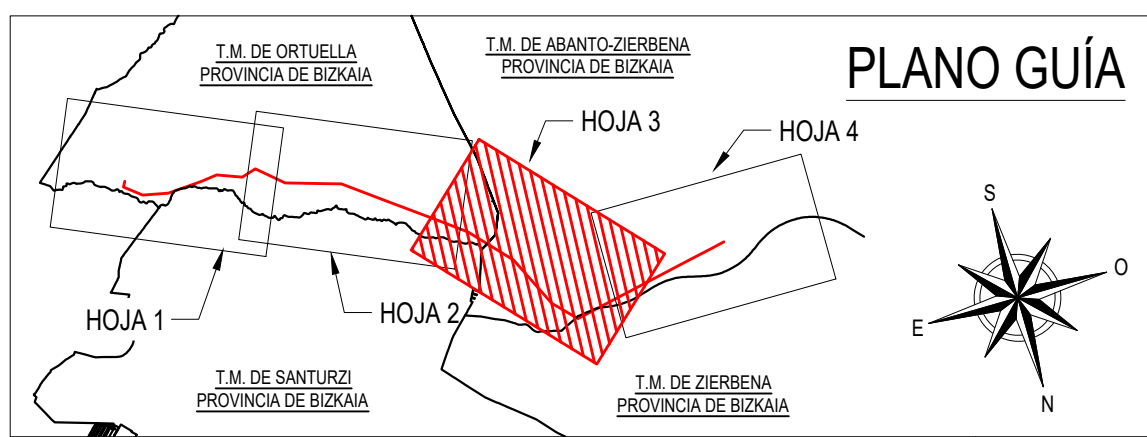


REV	Fecha	Dibujado	Preparado	Revisado	Aprobado	Motivo. Estado de la revisión
Contratista:			Clasificación:		L.E. A 132 kV (DC) AÉREA - SUBTERRÁNEA ST. ORTUELLA - ST. ABANTO GENERALES PLANO CATASTRAL ENTRE Ap.6 - Ap.10	
im3			Tipo: PROYECTO			
Autor:			Fichero: 1086392_4-3-2038-50-00-32-0001			
			Nº: 1.086.392			
Emisión inicial:			Propietario:		3-2038-5-00-32-0001	
Dibuj.	Prep.	Rev.	Aprob.			Rev. 0
				Reemplaza :		Hoja: 2 Signa: 3 Cód: A1
<small>Todos los derechos reservados. La reproducción total o parcial de este dibujo sin autorización del propietario está prohibida.</small>						

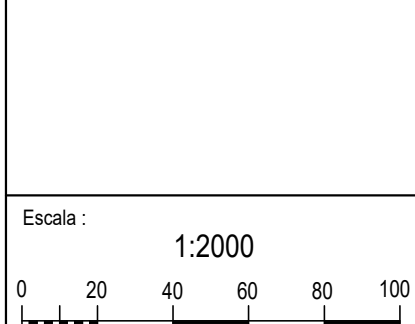


TIPOLOGÍA DE CAMINO (PÚBLICO O PRIVADO)	LEYENDA	DESCRIPCIÓN
CAMINO PÚBLICO		EXISTENTE, ASFALTADO Y EN BUENAS CONDICIONES
		EXISTENTE, DE TIERRA O GRAVA Y EN BUENAS CONDICIONES
		EXISTENTE, DE TIERRA O GRAVA A ACONDICIONAR. AFECCIÓN A PARCELAS COLINDANTES. CON MOVIMIENTO DE TIERRAS.
CAMINO PRIVADO		EXISTENTE Y UTILIZABLE. CAMINO O RODERA.
		NUEVO A REALIZAR. AFECCIÓN A LAS PARCELAS DONDE SE CREA EL ACCESO. CON MOVIMIENTO DE TIERRAS.
		NUEVO MEDIANTE RODERA. LEVE AFECCIÓN A LAS PARCELAS DONDE SE CREA EL ACCESO. SIN MOVIMIENTO DE TIERRAS.
CAMINO PÚBLICO O PRIVADO		CORTADO POR CANDADO O PUERTA.

LEYENDA	
	LÍNEA AÉREA PROYECTADA
	PROYECCIÓN CONDUCTORES
	PROYECCIÓN CONDUCTORES + 9m
	FINCA SEGÚN PROYECTO
	TALA / PODA DE MANTENIMIENTO
	OCCUPACIÓN PERMANENTE
	OCCUPACIÓN TEMPORAL










COORDENADAS SISTEMA DE REFERENCIA: U.T.M. ETR89				
AP.	HUSO	-X-	-Y-	-Z-
10	30	494928.36	4796562.97	74.75
11	30	494742.43	4796699.66	88.13
12	30	494474.82	4796990.46	122.44
13	30	494291.56	4797372.53	137.67
14	30	494137.09	4797532.65	152.98
15	30	493854.95	4797472.27	119.49
16	30	493653.22	4797429.01	127.46

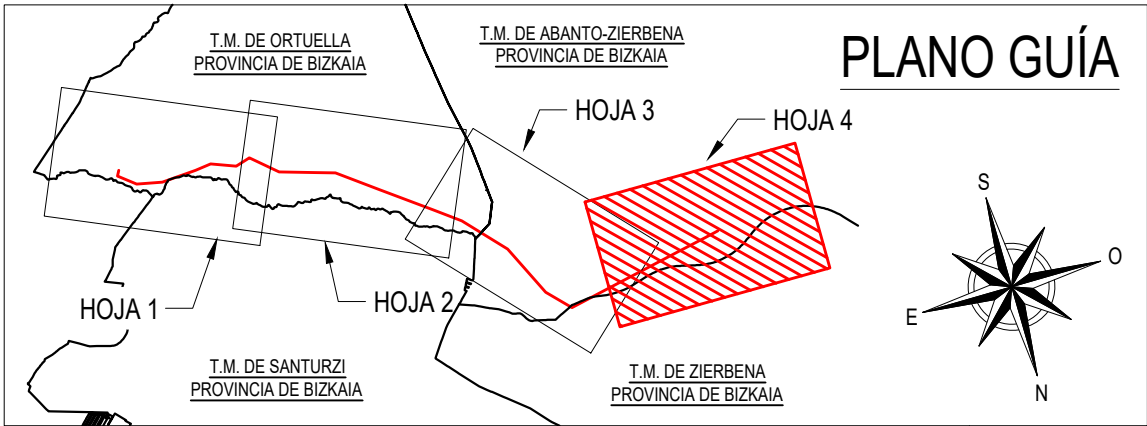


La representación de las ocupaciones temporales es aproximada, contemplándose la superficie prevista en la relación de Bienes y Derechos Afectados. La ocupación temporal durante los trabajos de ejecución se adecuará a las condiciones climatológicas, necesidades constructivas y/o de los propietarios afectados para minimizar los daños a sus terrenos como cultivos, caminos privados, etc.					
REV.	Fecha	Dibujado	Preparado	Revisado	Aprobado
Contratista: im3					
Autor:					
Clasificación: Tipo: PROYECTO					
Fichero: 1086352-03-4-3-2038-05-00-32-0001					
Nº: 1.086.392					
Emisión inicial: 21/10/2024					
Dibuj: Prep. Rev. Aprob. Propietario: i-DE					
Grupo IBERDROLA					
L.E. A 132 KV (DC) AÉREA - SUBTERRÁNEA					
ST. ORTUELLA - ST. ABANTO					
GENERALES					
PLANO CATASTRAL					
ENTRE Ap.10 - Ap.16					
3-2038-5-00-32-0001					
Reemplaza:					
Hoja: 3 Sig: 4 A1					
Rev: 0					

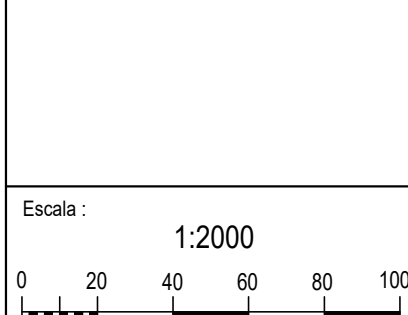


TIPOLOGÍA DE CAMINO (PÚBLICO O PRIVADO)	LEYENDA	DESCRIPCIÓN
CAMINO PÚBLICO		EXISTENTE, ASFALTADO Y EN BUENAS CONDICIONES
		EXISTENTE, DE TIERRA O GRAVA Y EN BUENAS CONDICIONES
		EXISTENTE, DE TIERRA O GRAVA A ACONDICIONAR. AFECCIÓN A PARCELAS COLINDANTES. CON MOVIMIENTO DE TIERRAS.
CAMINO PRIVADO		EXISTENTE Y UTILIZABLE. CAMINO O RODERA.
		NUOVO A REALIZAR. AFECCIÓN A LAS PARCELAS DONDE SE CREA EL ACCESO. CON MOVIMIENTO DE TIERRAS.
		NUOVO MEDIANTE RODERA. LEVE AFECCIÓN A LAS PARCELAS DONDE SE CREA EL ACCESO. SIN MOVIMIENTO DE TIERRAS.
CAMINO PÚBLICO O PRIVADO		CORTADO POR CANDADO O PUERTA.

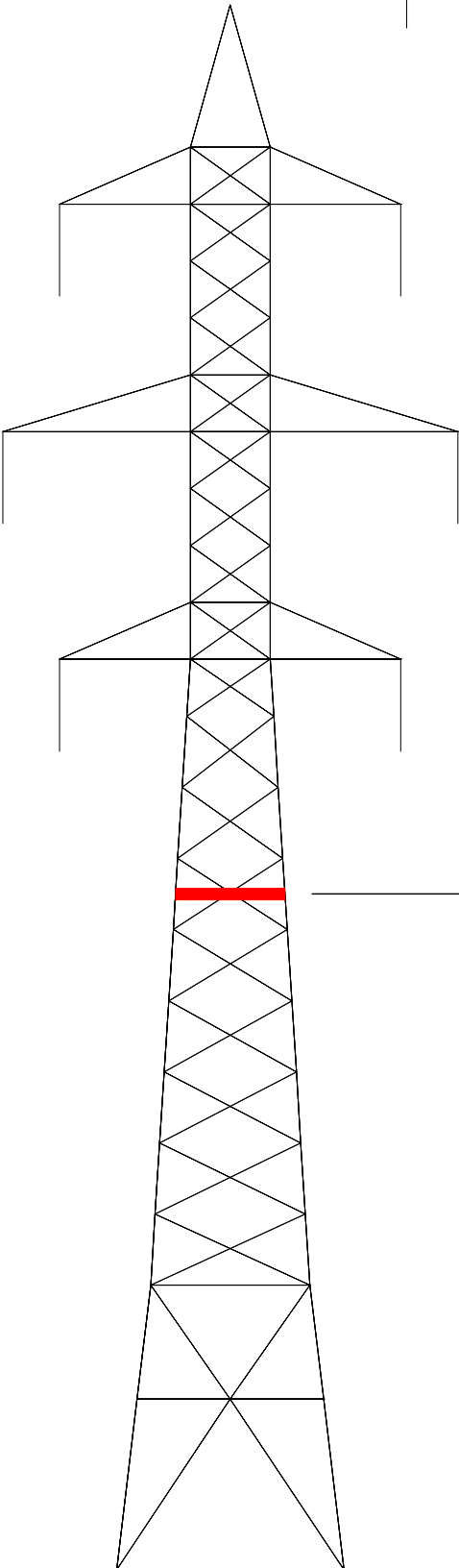


















LEYENDA	
	LÍNEA AÉREA PROYECTADA
	PROYECCIÓN CONDUCTORES
	PROYECCIÓN CONDUCTORES + 9m
	FINCA SEGÚN PROYECTO
	TALA / PODA DE MANTENIMIENTO
	OCCUPACIÓN PERMANENTE
	OCCUPACIÓN TEMPORAL

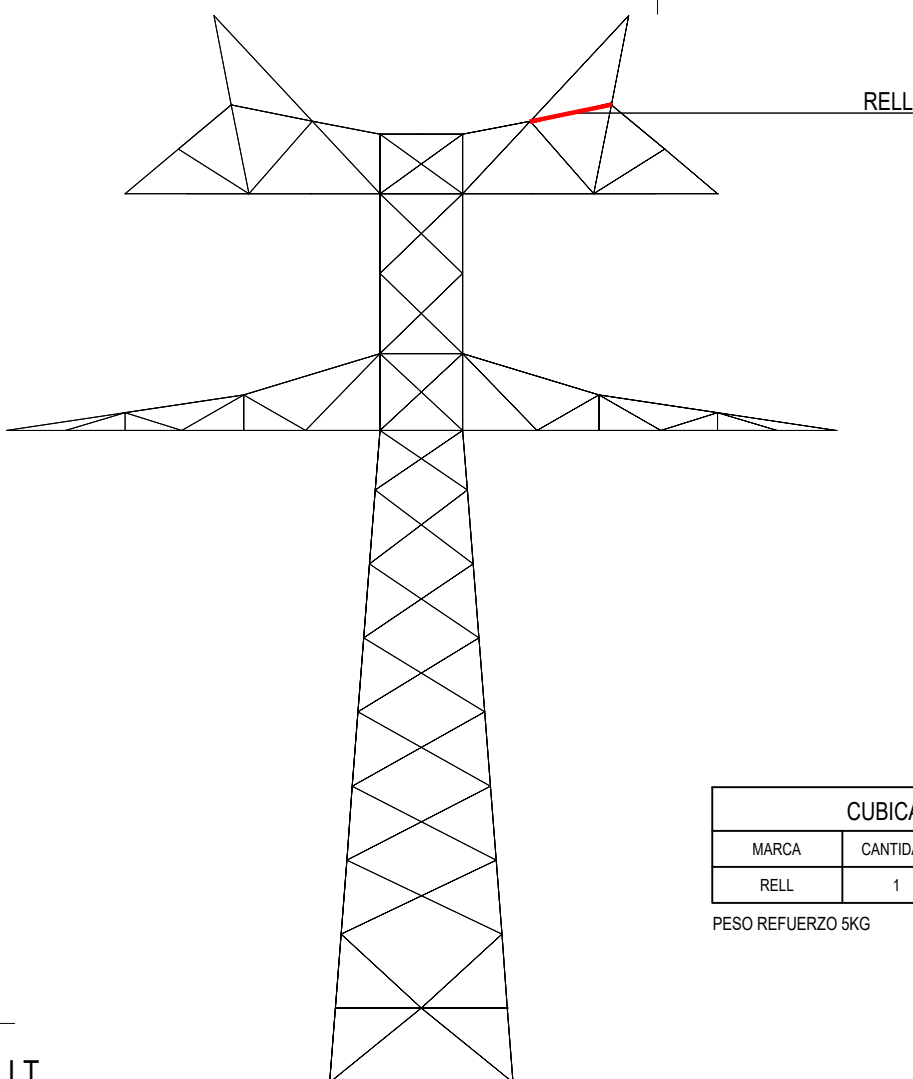
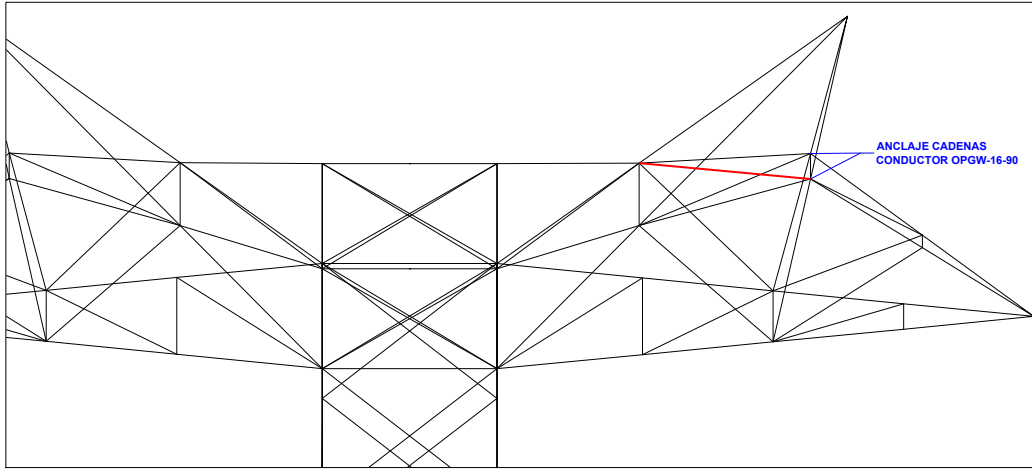




















COORDENADAS					
SISTEMA DE REFERENCIA: U.T.M. ETR89					
AP.	HUSO	-X-	-Y-	-Z-	
16	30	493653.22	4797429.01	127.46	
17	30	493258.82	4797344.47	133.22	
18	30	493053.67	4797300.52	161.58	
19=1A	30	492979.64	4797284.88	162.30	
SET ABANTO	30	492951.52	4797279.21	160.97	



La representación de las ocupaciones temporales es aproximada, contemplándose la superficie prevista en la relación de Bienes y Derechos Afectados. La ocupación temporal durante los trabajos de ejecución se adecuará a las condiciones climatológicas, necesidades constructivas y/o de los propietarios afectados para minimizar los daños a sus terrenos como cultivos, caminos privados, etc.										
REV.	Fecha	Dibujado	Preparado	Revisado	Aprobado	Motivo. Estado de la revisión				
Contratista:			Clasificación:			L.E. A 132 kV (DC) AÉREA - SUBTERRÁNEA ST. ORTUELLA - ST. ABANTO GENERALES PLANO CATASTRAL ENTRE Ap. 16 - ST ABANTO				
Tipo: PROYECTO										
Fichero: 1086352-04-4 3-2038-05-00-32-0001										
Autor:			Nº: 1.086.392			3-2038-5-00-32-0001				
Emisión inicial:		21/10/2024								
Dibuj.	Prep.	Rev.	Aprob.	Propietario:						
Reemplaza:						Hoja:	A	Sigue:	A1	Rev: 0

1	2	3	4																																																						
A				A																																																					
B				B																																																					
C				C																																																					
D				D																																																					
E				E																																																					
F	<table><tr><td colspan="4">CUBICACIÓN APROXIMADA</td></tr><tr><td>MARCA</td><td>CANTIDAD</td><td>PERFIL</td><td>TORNILLOS</td></tr><tr><td>RELL</td><td>4</td><td>L45x4</td><td>1M16 5.6</td></tr></table> <p>PESO RELLENO: 36KG</p>			CUBICACIÓN APROXIMADA				MARCA	CANTIDAD	PERFIL	TORNILLOS	RELL	4	L45x4	1M16 5.6	F																																									
CUBICACIÓN APROXIMADA																																																									
MARCA	CANTIDAD	PERFIL	TORNILLOS																																																						
RELL	4	L45x4	1M16 5.6																																																						
<table><tr><td>REV.</td><td>Fecha</td><td>Dibujado</td><td>Preparado</td><td>Revisado</td><td>Aprobado</td><td>Motivo. Estado de la revisión</td></tr><tr><td colspan="3">Contratista : </td><td colspan="2">Clasificación:</td><td colspan="2" rowspan="4">L.E. A 132 kV (DC) AÉREA - SUBTERRÁNEA ST. ORTUUELLA - ST. ABANTO GENERALES PLANO DE APOYOS REFUERZO Ap.16</td></tr><tr><td colspan="2">Autor :</td><td colspan="2">Tipo : PROYECTO</td></tr><tr><td colspan="2"></td><td colspan="2">Fichero : 1086395-01-0 3-2038-05-00-04-0001</td></tr><tr><td colspan="2"></td><td colspan="2">Nº : 1.086.395</td></tr><tr><td colspan="3">Emisión inicial: 21/10/2024</td><td colspan="2">Propietario : </td><td colspan="2">3-2038-5-00-04-0001</td><td>Rev : 0</td></tr><tr><td>Dibuj.</td><td>Prep.</td><td>Rev.</td><td>Aprob.</td><td colspan="3">Reemplaza :</td><td>Hoja: 1</td><td>Sigue: -</td><td>DIN: A4</td></tr><tr><td></td><td></td><td></td><td></td><td colspan="3"></td><td></td><td></td><td></td></tr></table>				REV.	Fecha	Dibujado	Preparado	Revisado	Aprobado	Motivo. Estado de la revisión	Contratista : 			Clasificación:		L.E. A 132 kV (DC) AÉREA - SUBTERRÁNEA ST. ORTUUELLA - ST. ABANTO GENERALES PLANO DE APOYOS REFUERZO Ap.16		Autor :		Tipo : PROYECTO				Fichero : 1086395-01-0 3-2038-05-00-04-0001				Nº : 1.086.395		Emisión inicial: 21/10/2024			Propietario : 		3-2038-5-00-04-0001		Rev : 0	Dibuj.	Prep.	Rev.	Aprob.	Reemplaza :			Hoja: 1	Sigue: -	DIN: A4										
REV.	Fecha	Dibujado	Preparado	Revisado	Aprobado	Motivo. Estado de la revisión																																																			
Contratista : 			Clasificación:		L.E. A 132 kV (DC) AÉREA - SUBTERRÁNEA ST. ORTUUELLA - ST. ABANTO GENERALES PLANO DE APOYOS REFUERZO Ap.16																																																				
Autor :		Tipo : PROYECTO																																																							
		Fichero : 1086395-01-0 3-2038-05-00-04-0001																																																							
		Nº : 1.086.395																																																							
Emisión inicial: 21/10/2024			Propietario : 		3-2038-5-00-04-0001		Rev : 0																																																		
Dibuj.	Prep.	Rev.	Aprob.	Reemplaza :			Hoja: 1	Sigue: -	DIN: A4																																																
																																																									
Todos los derechos reservados. La reproducción total o parcial de este dibujo sin autorización del propietario está prohibida.																																																									
1	2	3	4																																																						

1	2	3	4																																																			
A				A																																																		
B				B																																																		
C	<table><tr><th colspan="4">CUBICACIÓN APROXIMADA</th></tr><tr><th>MARCA</th><th>CANTIDAD</th><th>PERFIL</th><th>TORNILLOS</th></tr><tr><td>RELL</td><td>1</td><td>L 45x45x4</td><td>1M16 5.6</td></tr></table> <p>PESO REFUERZO 5KG</p>			CUBICACIÓN APROXIMADA				MARCA	CANTIDAD	PERFIL	TORNILLOS	RELL	1	L 45x45x4	1M16 5.6	C																																						
CUBICACIÓN APROXIMADA																																																						
MARCA	CANTIDAD	PERFIL	TORNILLOS																																																			
RELL	1	L 45x45x4	1M16 5.6																																																			
D	 <p>DETALLE ZONA REFUERZO</p> <p>ANCLAJE CADENAS CONDUCTOR OPGW-16-90</p>			D																																																		
E				E																																																		
F	<table><tr><td>REV.</td><td>Fecha</td><td>Dibujado</td><td>Preparado</td><td>Revisado</td><td>Aprobado</td><td>Motivo. Estado de la revisión</td></tr><tr><td colspan="3">Contratista : </td><td colspan="2">Clasificación: Tipo : PROYECTO</td><td colspan="2" rowspan="3">L.E. A 132 kV (DC) AÉREA - SUBTERRÁNEA ST. ORTUELLA - ST. ABANTO GENERALES PLANO DE APOYOS REFUERZO Ap.3</td></tr><tr><td colspan="2">Autor :</td><td colspan="2">Fichero : 1083792-01-0 3-2038-05-00-04-0002</td></tr><tr><td colspan="2"></td><td colspan="2">Nº : 1.083.792</td></tr><tr><td colspan="3">Emisión inicial: 21/10/2024</td><td colspan="2">Propietario : </td><td colspan="2">3-2038-5-00-04-0002</td><td>Rev : 0</td></tr><tr><td>Dibuj.</td><td>Prep.</td><td>Rev.</td><td>Aprob.</td><td colspan="3">Reemplaza :</td><td>Hoja: 1</td><td>Sigue: -</td><td>DIN: A4</td></tr><tr><td></td><td></td><td></td><td></td><td colspan="3"></td><td></td><td></td><td></td></tr></table>			REV.	Fecha	Dibujado	Preparado	Revisado	Aprobado	Motivo. Estado de la revisión	Contratista : 			Clasificación: Tipo : PROYECTO		L.E. A 132 kV (DC) AÉREA - SUBTERRÁNEA ST. ORTUELLA - ST. ABANTO GENERALES PLANO DE APOYOS REFUERZO Ap.3		Autor :		Fichero : 1083792-01-0 3-2038-05-00-04-0002				Nº : 1.083.792		Emisión inicial: 21/10/2024			Propietario : 		3-2038-5-00-04-0002		Rev : 0	Dibuj.	Prep.	Rev.	Aprob.	Reemplaza :			Hoja: 1	Sigue: -	DIN: A4											F
REV.	Fecha	Dibujado	Preparado	Revisado	Aprobado	Motivo. Estado de la revisión																																																
Contratista : 			Clasificación: Tipo : PROYECTO		L.E. A 132 kV (DC) AÉREA - SUBTERRÁNEA ST. ORTUELLA - ST. ABANTO GENERALES PLANO DE APOYOS REFUERZO Ap.3																																																	
Autor :		Fichero : 1083792-01-0 3-2038-05-00-04-0002																																																				
		Nº : 1.083.792																																																				
Emisión inicial: 21/10/2024			Propietario : 		3-2038-5-00-04-0002		Rev : 0																																															
Dibuj.	Prep.	Rev.	Aprob.	Reemplaza :			Hoja: 1	Sigue: -	DIN: A4																																													
																																																						
1	2	3	4																																																			

